



PRÉFET
DE LA RÉGION
NORMANDIE

*Liberté
Égalité
Fraternité*



RÉGION
NORMANDIE



BILAN

intermédiaire de
la mise en œuvre de
la feuille de route 2025

COP Normandie



Introduction

Lancée en décembre 2023 à Caen, la COP normande a pour ambition de traduire, à l'échelle régionale, les objectifs nationaux de réduction des gaz à effet de serre et de préservation de la biodiversité en actions concrètes d'ici 2030. Fruit d'une étroite collaboration entre l'État, la Région Normandie et de nombreux acteurs locaux, cette démarche a permis, en 2024, d'établir un diagnostic partagé et de définir une feuille de route, publiée en décembre 2024, composée de **47 actions concrètes à engager dès 2025**.

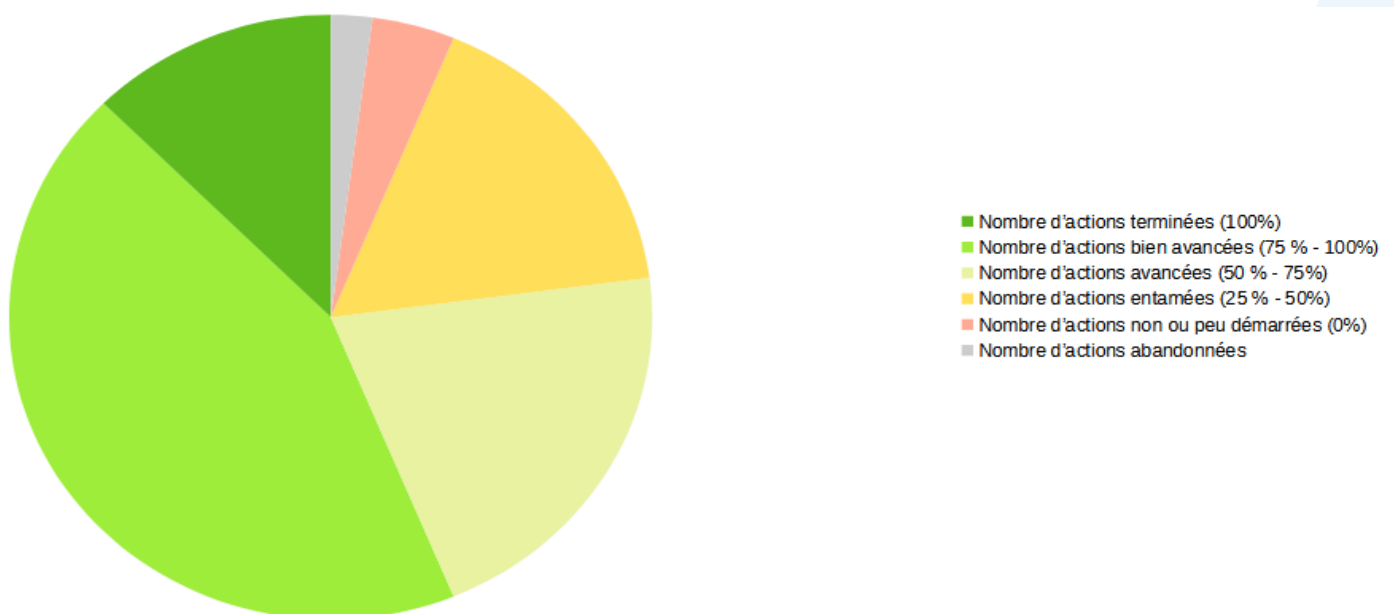
Cette année, chaque pilote des 6 groupes de travail « mieux se déplacer », « mieux se loger », « mieux préserver et valoriser nos écosystèmes », « mieux produire », « mieux se nourrir » et « mieux consommer » a animé un collectif d'acteurs en charge de la mise en œuvre concrète des actions, selon les jalons et le calendrier, définis dans la feuille de route 2025.

Le taux d'avancement global des actions au 31 octobre 2025 est de 60 % :

- 6 actions sont terminées (taux avancement des jalons 2025 : 100 %) ;
- 21 actions sont très avancées (taux avancement entre 75 % - 100 %), dont une nouvelle action non prévue initialement ;
- 10 actions sont avancées (taux avancement entre 50 % - 75 %) ;
- 8 actions entamées (taux avancement entre 25 % - 50 %) ;
- 2 actions non ou peu démarrées (taux avancement entre 0 % et 25 %) ;
- 1 action abandonnée.

Le bilan intermédiaire, arrêté à fin octobre 2025, de chacun des groupes de travail est présenté ci-après avec une illustration de quelques actions bien avancées.

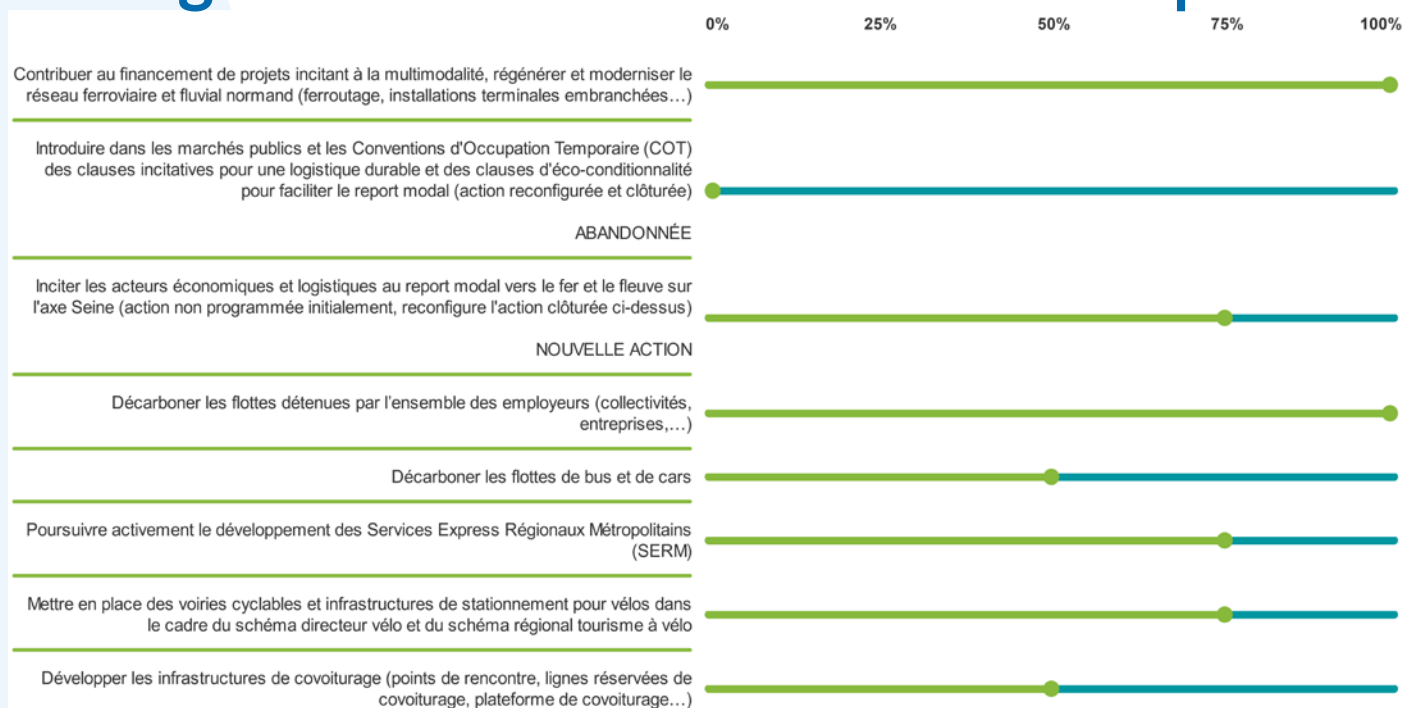
Bilan des actions au 30 octobre 2025 de la feuille de route 2025



Mieux se déplacer



Bilan global des actions « Mieux se déplacer »



Exemples d'actions bien avancées au 30 octobre

Décarboner les flottes détenues par l'ensemble des employeurs (collectivités, entreprises, ...)

Action réalisée à 75 %

Au total, à la fin 2024, 406 entreprises chartées et 53 entreprises labellisées « Objectif CO2 » en Normandie. En 2025, 70 nouvelles entreprises engagées dans la charte « Objectif CO2 » et 15 nouvelles entreprises engagées dans le label « Objectif CO2 ».

Poursuivre activement le développement des Services express régionaux métropolitains (SERM)

Action réalisée à 75 %

Schéma d'ensemble du SERM de Rouen validé, Copil de clôture programmé le 28 novembre. Dépôt du dossier de statut auprès du ministère en charge des Transports pour instruction en fin d'année.

Contribuer au financement de projets incitant à la multimodalité, régénérer et moderniser le réseau ferroviaire et fluvial normand (ferroutage, installations terminales embranchées...)

✓ Action réalisée à 100 %

Mise en service de la ligne de ferroutage Cherbourg Bayonne en avril 2025



Crédit photo : Pierre Galliot - Région Normandie

Mettre en place des voiries cyclables et infrastructures de stationnement pour vélos dans le cadre du schéma directeur vélo et du schéma régional tourisme à vélo

Action réalisée à 75 %

1042 nouvelles places de stationnement sécurisées en gare (sur un objectif de 1389 places à créer).

Réduire et verdir les déplacements domicile-travail et professionnels des salariés: forfaits mobilité durable, encourager le télétravail, limiter l'avion et la voiture...

Action réalisée à 75 %

Mise en place d'une plateforme nationale pour donner aux employeurs une vision à 360° des actions possibles et des aides disponibles.

En savoir plus :

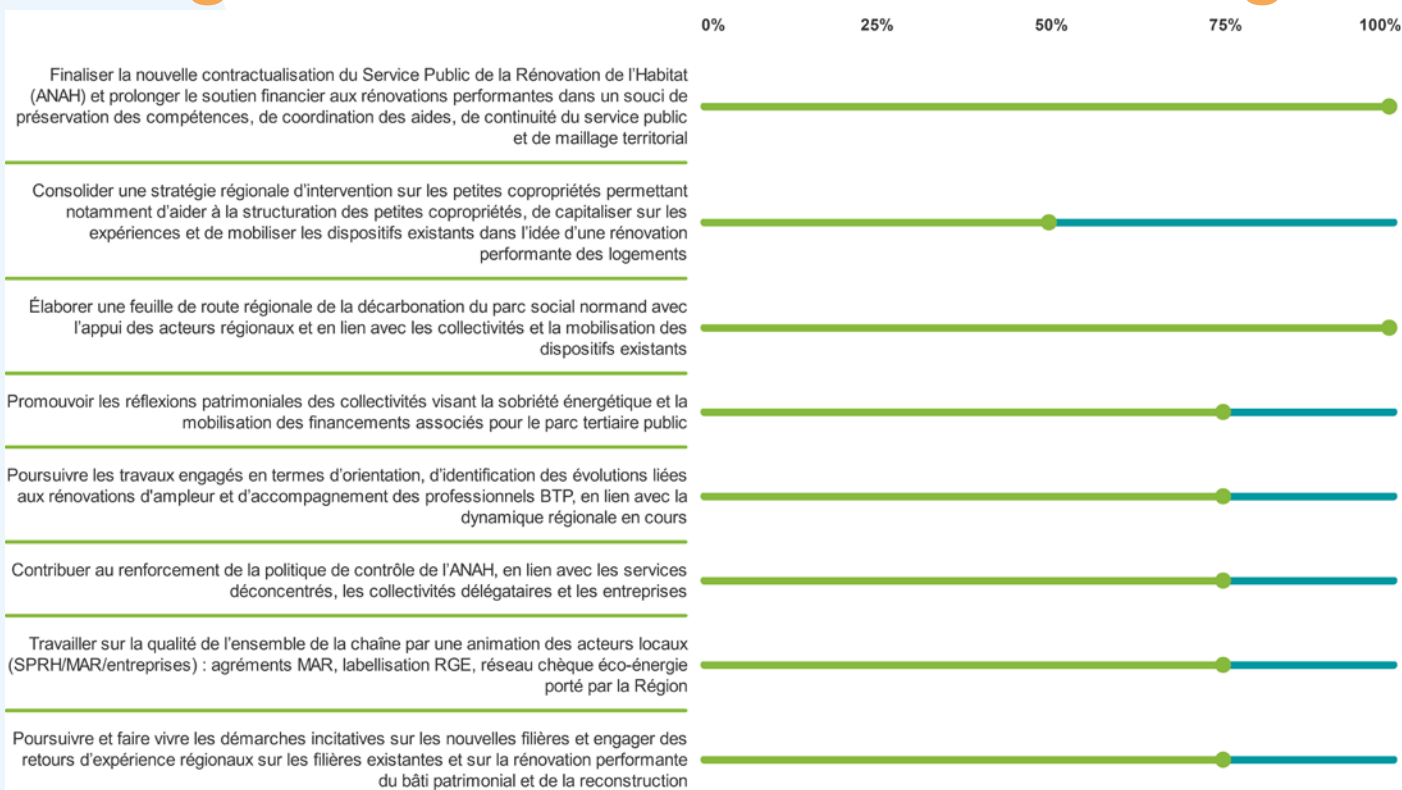
- ⇒ [Covoiturage](#)
- ⇒ [Dispositifs de soutien et d'aides à disposition des employeurs privés](#)



Mieux se loger



Bilan global des actions « Mieux se loger »



Exemples d'actions bien avancées au 30 octobre

Poursuivre les travaux engagés en matière d'orientation, d'identification des évolutions liées aux rénovations d'ampleur et d'accompagnement des professionnels BTP, en lien avec la dynamique régionale en cours

Action réalisée à 75 %

Valorisation de l'étude Rénoboost lors du séminaire « Engagement compétences 2050 » porté par la Région (2 juin) et webinar le 11 juin 2025.

Cette étude vise à identifier les besoins en emplois, compétences et recrutements nécessaires à la massification de la rénovation énergétique performante des logements. Sa finalité est de construire des scénarios régionaux de réponse adaptés à ces besoins, paramétrables selon les évolutions de la filière (nouveaux matériaux, technologies, financements des projets, liens avec la construction neuve etc.).

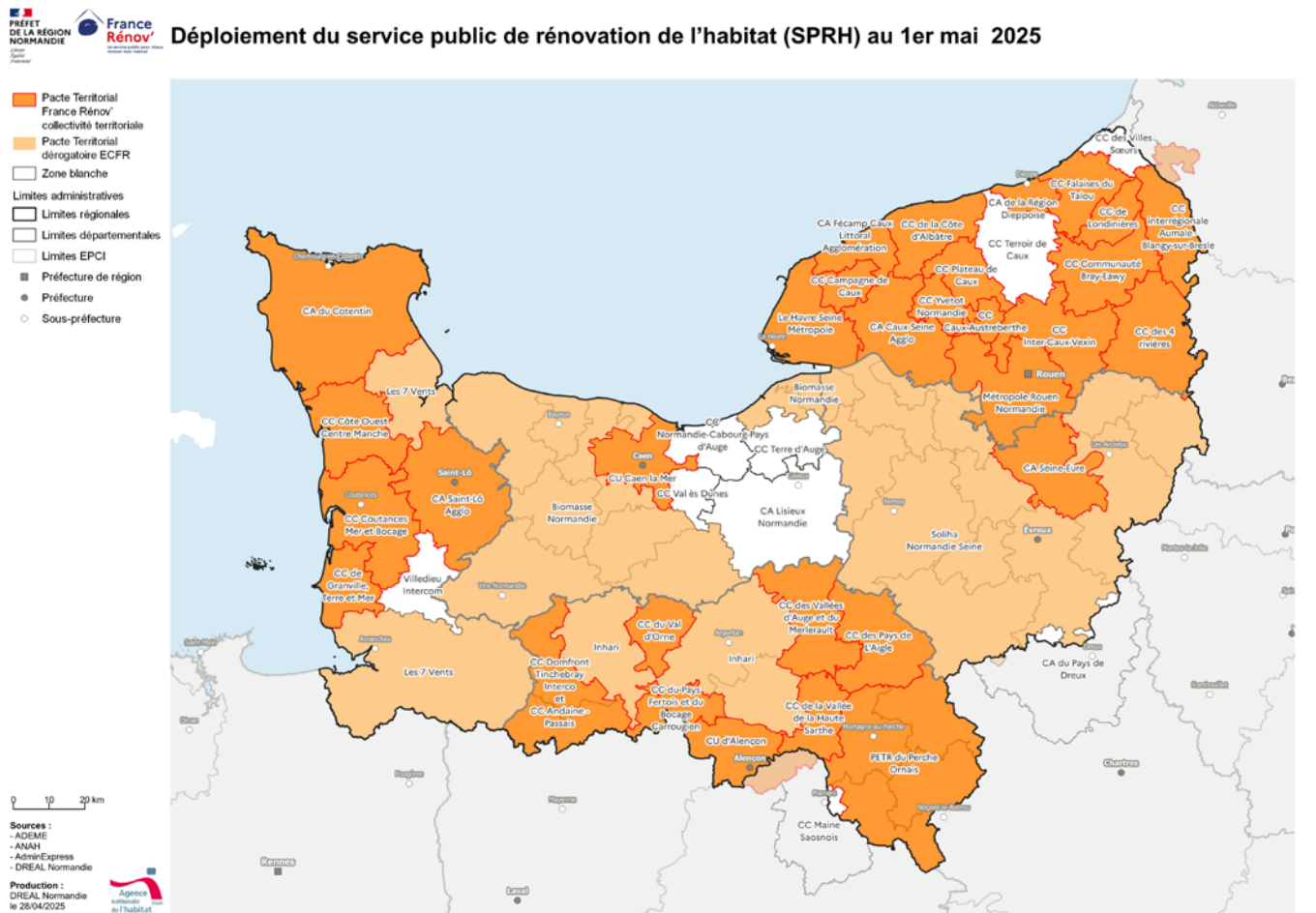
Finaliser la nouvelle contractualisation du Service public de la rénovation de l'habitat (SPRH) et prolonger le soutien financier aux rénovations performantes dans un souci de préservation des compétences, de coordination des aides, de continuité du service public et de maillage territorial

✓ Action réalisée à 100 %

35 pactes territoriaux France Rénov signés avec l'Agence nationale de l'habitat (ANAH), ce qui conduit à une bonne couverture territoriale de la Normandie. Seuls 7 EPCI sont en zone blanche.

Poursuite des aides nationales et régionales à la rénovation performante des logements sociaux, copropriétés et maisons individuelles.

⇒ [En savoir plus](#)



Élaborer une feuille de route régionale de la décarbonation du parc social normand avec l'appui des acteurs régionaux et en lien avec les collectivités et la mobilisation des dispositifs existants

✓ Action réalisée à 100 %

Feuille de route formalisée et présentée aux partenaires le 4 septembre 2025.

Promouvoir les réflexions patrimoniales des collectivités visant la sobriété énergétique et la mobilisation des financements associés pour le parc tertiaire public

Action réalisée à 75 %

49 opérations financées, 264 M€ mobilisés par la Banque des territoires au travers des dispositifs « Prêt transformation écologique », « l'intracting » et « prêt au Secteur public local ».

Poursuivre et faire vivre les démarches incitatives sur les nouvelles filières et engager des retours d'expérience régionaux sur les filières existantes et sur la rénovation performante du bâti patrimonial et de la reconstruction

Action réalisée à 75 %

Restitution de l'étude Maillons. Trente signataires du pacte bois biosourcés, des visites commentées par l'ARPE, FIBOIS.

⇒ [En savoir plus](#)

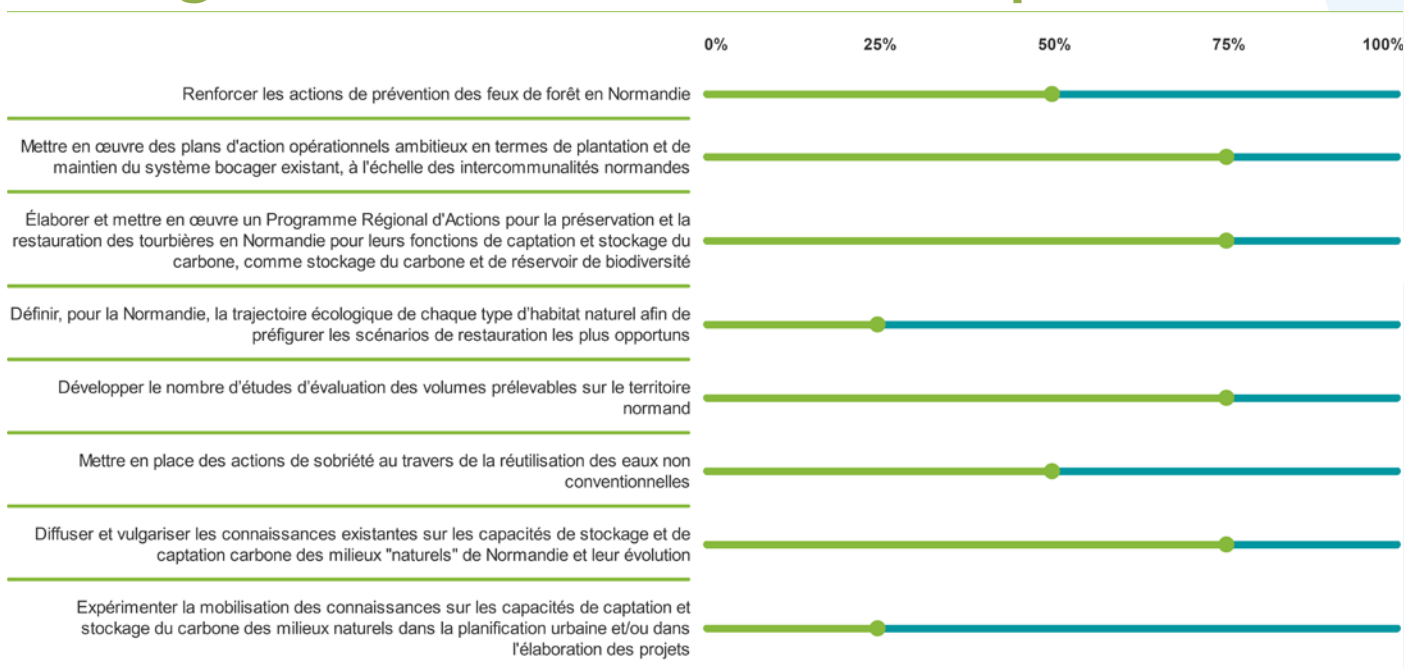


Séminaire sur la restitution de l'étude Maillons

Mieux préserver et valoriser nos écosystèmes



Bilan global des actions « Mieux préserver »



Exemples d'actions bien avancées au 30 octobre

Mettre en œuvre des plans d'actions opérationnels ambitieux en matière de plantation et de maintien du système bocager existant, à l'échelle des intercommunalités normandes

Action réalisée à 75 %

Rédaction et mise en œuvre de 9 plans d'action triennaux sur la haie. En 2025, 6 territoires finalisent l'expérimentation « Normandie haies » et dressent leurs bilans annuels. Une rencontre en septembre a permis de partager les succès, les freins à la mise en œuvre et l'analyse du levier financier de l'opération. Des ateliers techniques entre les territoires Normandie haies ont déjà réuni une cinquantaine d'acteurs (EPCI et partenaires) autour des sujets de plantation, protection, réglementation, et valorisation. Un bilan définitif sera publié six mois après la fin du projet, intégrant les résultats de 2025.

Développer le nombre d'études d'évaluation des volumes prélevables sur le territoire normand

Action réalisée à 75 %

Lancement de 13 études « volumes relevables » terminé et 50 % du territoire normand couvert par une étude « volumes relevables » en cours ou finalisée.

Treize études engagées en Normandie, dont 9 font suite à l'appel à projets de l'Agence de l'eau Seine Normandie lancé en 2024, couvrent un peu plus de la moitié de la Normandie, preuve d'un intérêt collectif pour mieux connaître et préserver la ressource en eau.

L'ensemble du département de la Manche est couvert avec 4 études coordonnées par le SDEAU de la Manche en lien avec la communauté d'agglomération de Cherbourg (CAC) et une cinquième portée par le SAGE Couesnon sur le cours d'eau du même nom.

Le département du Calvados est concerné par une étude sur la zone de répartition des eaux (ZRE) du Bajo-Bathonien.

Le département de l'Orne est concerné par une étude finalisée sur la Sarthe amont et par une étude sur le bassin de la Mayenne dont la partie amont est située sur le territoire du département de l'Orne. Sur ce dernier bassin, une démarche en vue d'élaborer un projet de territoire de gestion de l'eau (PTGE) a par ailleurs été lancée sur le bassin de la Mayenne. Dans le département de l'Eure, une seule étude est programmée sur le bassin de l'Iton.

En Seine-Maritime, 4 études sont lancées sur les territoires de la Bresle, de l'Yères, du Cailly-Aubette-Robec et du Commerce. Des démarches complémentaires départementales sont en cours dans le Calvados, la Seine-Maritime et l'Eure pour définir des plans d'action permettant de s'inscrire dans la trajectoire EVP fixée par le plan Eau national.



Les démarches et études pour la gestion de la ressource en eau en cours en Normandie

Démarches départementales

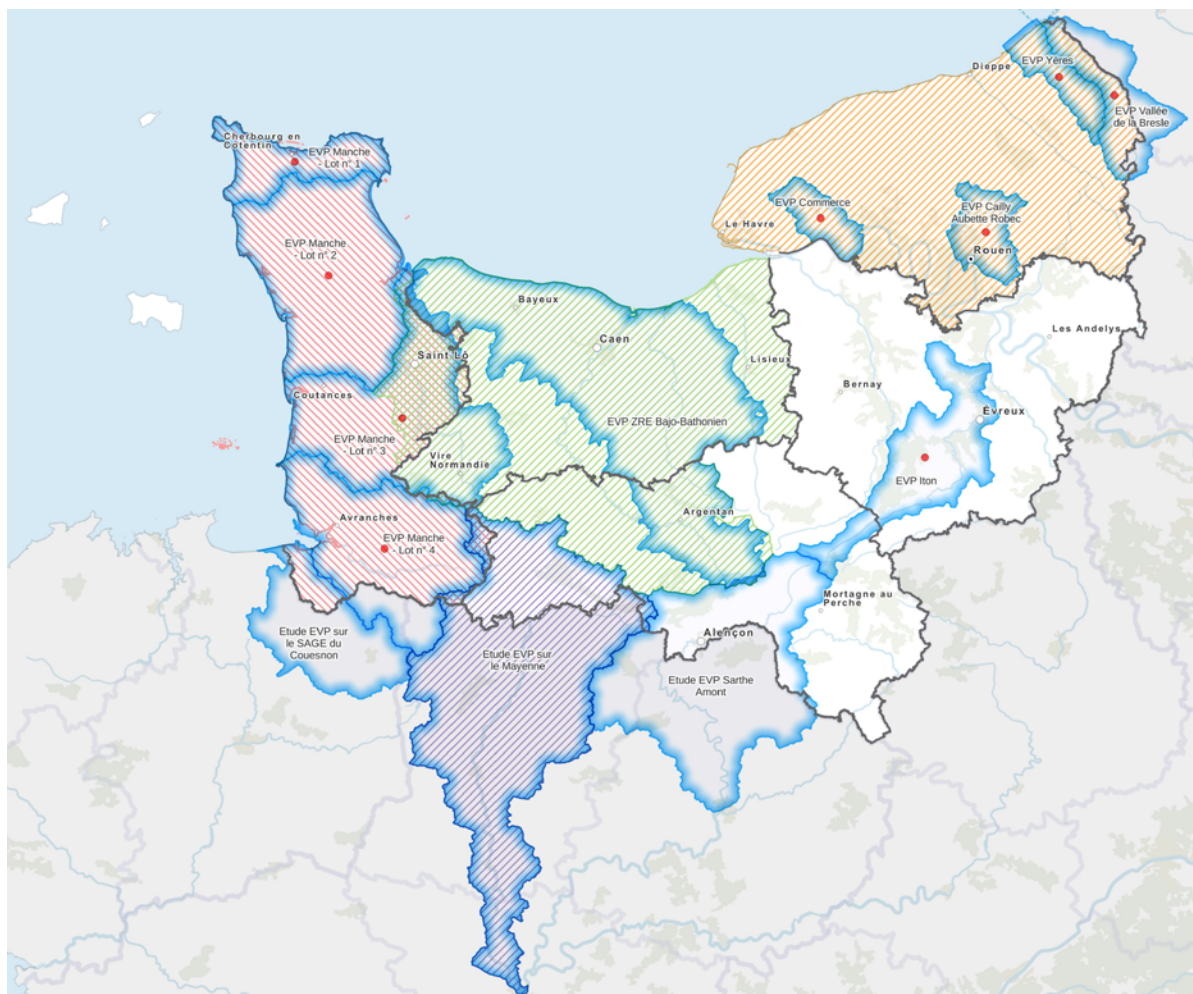
- PGRE Manche
- Plan départemental Seine-Maritime
- PTGE Calvados
- PTGE Mayenne

Études locales

- AAP AESN 2024
- Etude volume prélevable: couvre 50,21% de la surface régionale

Echelons administratifs

- Préfecture de région
- Préfecture
- Sous-préfecture
- Limite départementale



Sources : IGN - AdminExpress

DREAL

SANDRE

Production :

DREAL Normandie le 26/09/2025

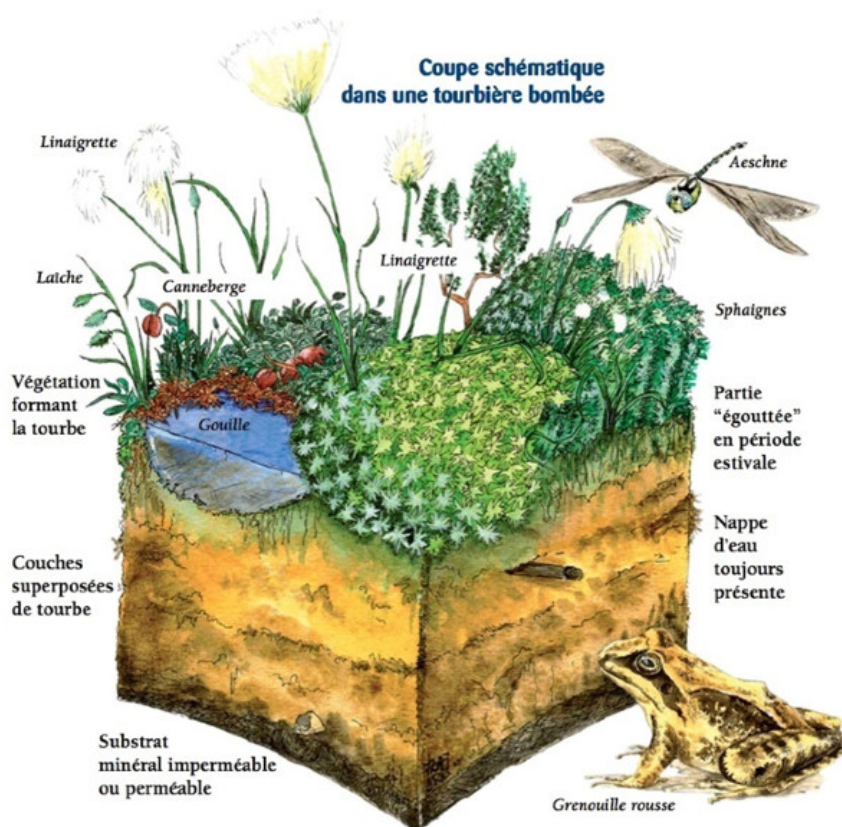
Référence : 20250917_Etudes volumes prelevables en cours_R28

Élaborer et mettre en œuvre un Plan régional d'actions (PRA) pour la préservation et la restauration des tourbières en Normandie pour leurs fonctions de captation et stockage du carbone, et de réservoir de biodiversité

Action réalisée à 75 %

Élaboration effective du PRA incluant un volet carbone (soumis aux partenaires en vue de la validation).

La co-construction du PRAT (Plan régional d'actions pour les tourbières) s'est déroulée autour de 2 événements. En mars 2025, des présentations sur l'importance de ces écosystèmes et des ateliers pour définir les objectifs et actions de la stratégie régionale 2026-2035 ont mobilisé une soixantaine d'acteurs normands. Le 23 avril, un deuxième rendez-vous a permis à une trentaine de participants d'affiner des propositions d'actions. Après analyse par un comité d'experts, les fiches actions ont été finalisées et intégreront les retours pour une validation prévue avant fin 2025.



© François Genevriér, Pôle-relais tourbières, Fédération des Conservatoires d'espaces naturels.

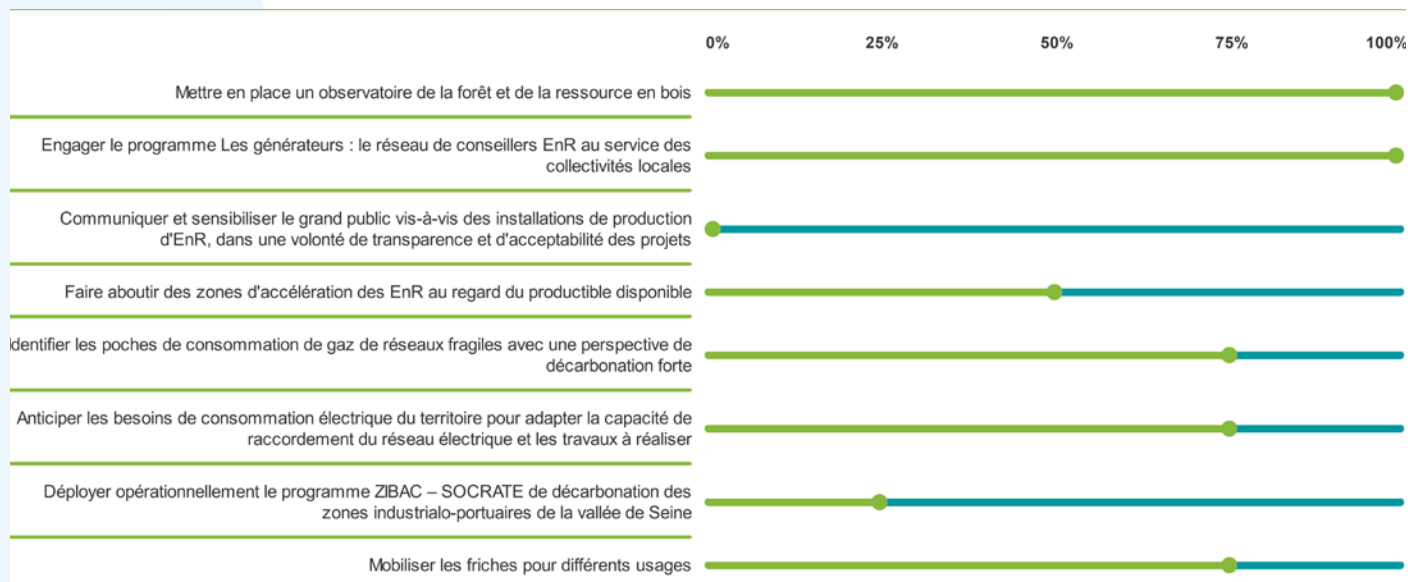
Coupe schématique dans une tourbière bombée



Mieux produire



Bilan global des actions « Mieux produire »



Exemples d'actions bien avancées au 30 octobre

Mettre en place un observatoire de la forêt et de la ressource en bois

✓ Action réalisée à 100 %

Rédaction du cahier des charges (définition du rôle de l'observatoire et méthodologie en 3 axes) et mise en œuvre de l'observatoire pour la fin 2025.

Engager le programme Les générateurs : le réseau de conseillers EnR (énergies renouvelables) au service des collectivités locales

✓ Action réalisée à 100 %

Recrutement de 5 conseillers techniques neutres aux collectivités sur EnR éolien et photovoltaïque.

⇒ [En savoir plus](#)

Identifier les poches de consommation de gaz de réseaux fragiles avec une perspective de décarbonation forte

Action réalisée à 75 %

5 cartes des poches fragiles établies (1 par département) et 15 nouvelles entreprises engagées dans le label « Objectif CO2 ».

Mobiliser les friches pour différents usages

Action réalisée à 75 %

Un outil en ligne pour localiser les sites abandonnés et évaluer leur potentiel de réutilisation (logements, économie, tourisme, renaturation etc.) grâce à un système de notation. Les collectivités et l'État y accèdent via le site de l'EPFN, tandis que le grand public utilise l'outil national Cartofriches. Avec plus de 5 000 sites recensés, la Normandie est désormais la région française la mieux documentée sur ce sujet.

L'observatoire des friches en chiffres

- **5093 friches avérées**
 - **3322 hectares**

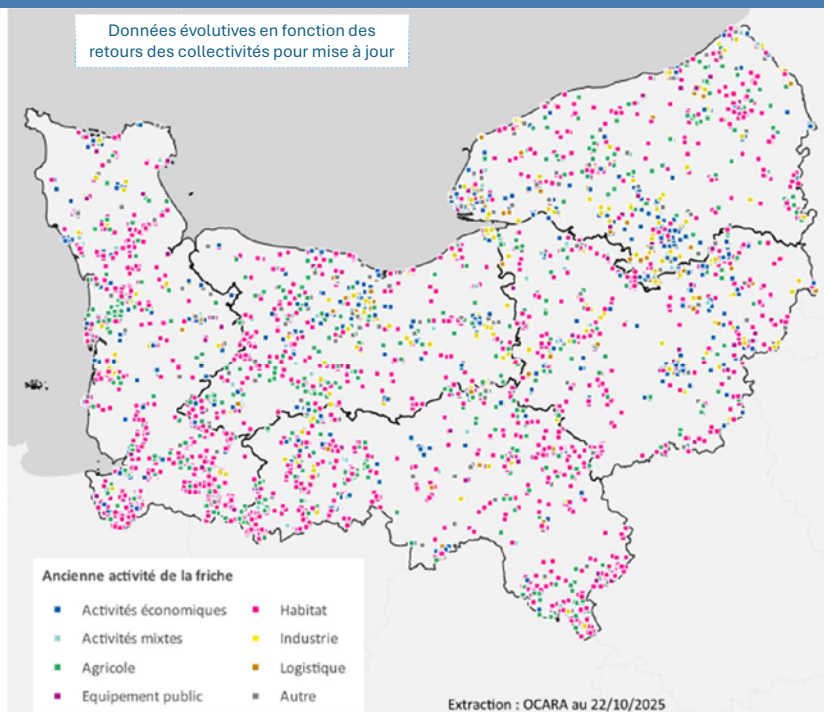
- 379 friches industrielles
 - 1117 ha de friches industrielles

- 878 friches économiques (commerce, hôtellerie, loisir, artisanat, bureau...)
 - 400 ha de friches économiques

- 2189 friches d'habitat
 - 365 hectares d'habitat

- **1332 friches avec projet de reconversion**
 - 384 projets d'habitations
 - 236 projets d'activités économiques
 - 48 projets pour de la renaturation
 - ...

✓ 373 Friches réhabilitées (411 hectares)




Mieux se nourrir



© Xavier Remongin/agriculture.gouv.fr

Bilan global des actions « Mieux se nourrir »



Exemples d'actions bien avancées au 30 octobre

Procéder à une refonte de l'accompagnement technique des agriculteurs intégrant une approche globale

Action lancée

Structuration de la méthode « approche globale », élaboration d'un socle de formation des conseillers testé auprès de 11 conseillers de la chambre d'agriculture et accompagnement initié auprès de 83 agriculteurs.

Identifier, quantifier et développer l'offre et la demande en produits de qualité et durables au titre de la loi Egalim présents sur le territoire

Action réalisée à 50 %

423 producteurs Egalim référencés.

Accompagner le changement des pratiques en vue de l'intégration des objectifs de la loi EGalim dans la restauration collective

Action réalisée à 75 %

140 restaurants collectifs contactés et 30 Projets alimentaires territoriaux (PAT) réalisés.



© Xavier Remongin/agriculture.gouv.fr

Développer le recours aux paiements pour services environnementaux

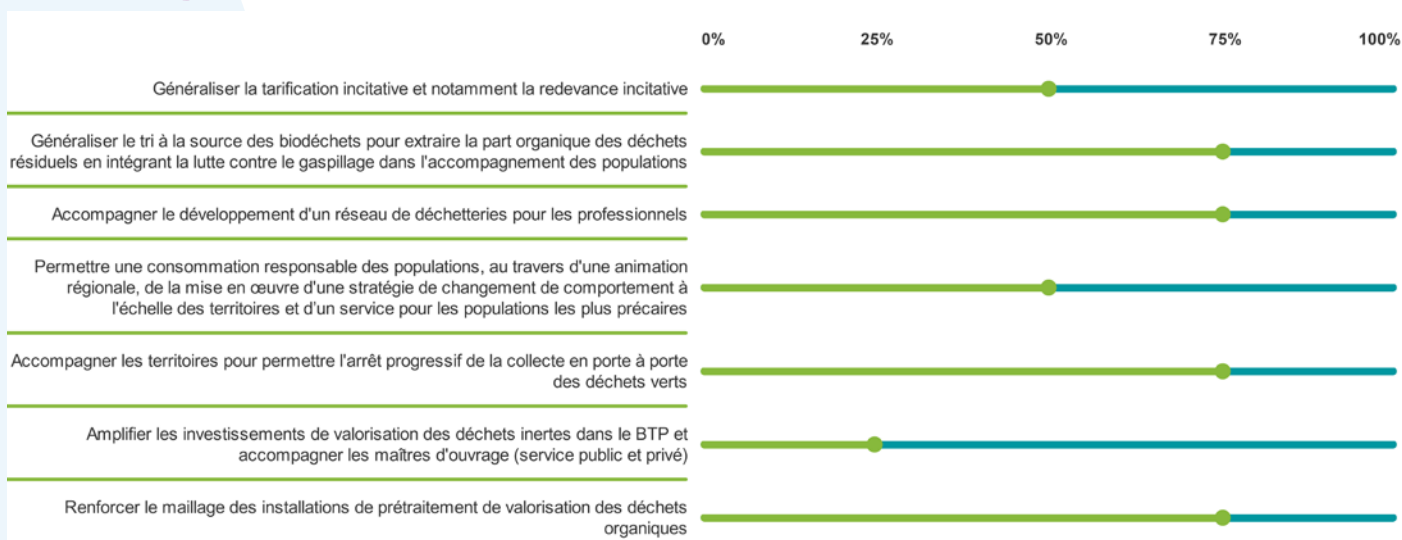
Action réalisée à 50 %

Réalisation d'une fiche à destination des animateurs des Contrats de relance et de transition écologique (CRTE)

Mieux consommer



Bilan global des actions « Mieux consommer »



Exemples d'actions bien avancées au 30 octobre

Généraliser le tri à la source des biodéchets pour extraire la part organique des déchets résiduels en intégrant la lutte contre le gaspillage dans l'accompagnement des populations

Action réalisée à 75 %

112 collectivités inscrites et 12 maîtres composteurs formés.
Élaboration d'un kit de communication en septembre 2025, impression en cours.

Accompagner le développement d'un réseau de déchetteries pour les professionnels

Action réalisée à 75 %

Cinq départements couverts par une cartographie des déchetteries et points de collectes professionnels.

⇒ [En savoir plus](#)

Accompagner les territoires pour permettre l'arrêt progressif de la collecte en porte à porte des déchets verts

Action réalisée à 75 %

2 communes ont été accompagnées dans l'acquisition de broyeurs et un catalogue de solutions est en cours de finalisation, il sera mis en ligne sur le site de l'observatoire régional début décembre: <https://www.obdec-normandie.org>

Un événement régional sur les biodéchets est programmé le 18 décembre: <https://neci.normandie.fr/evenements/journee-regionale-des-biodechets>

JOURNÉE RÉGIONALE BIODÉCHETS

3ÈME ÉDITION

18/12
2025

Village by CA
Rouen



www.prefectures-regions.gouv.fr/normandie

@Prefet76